

Comune di Verucchio

Provincia di Rimini

P.S.C.

Piano Strutturale Comunale 2006

Tav. 11a

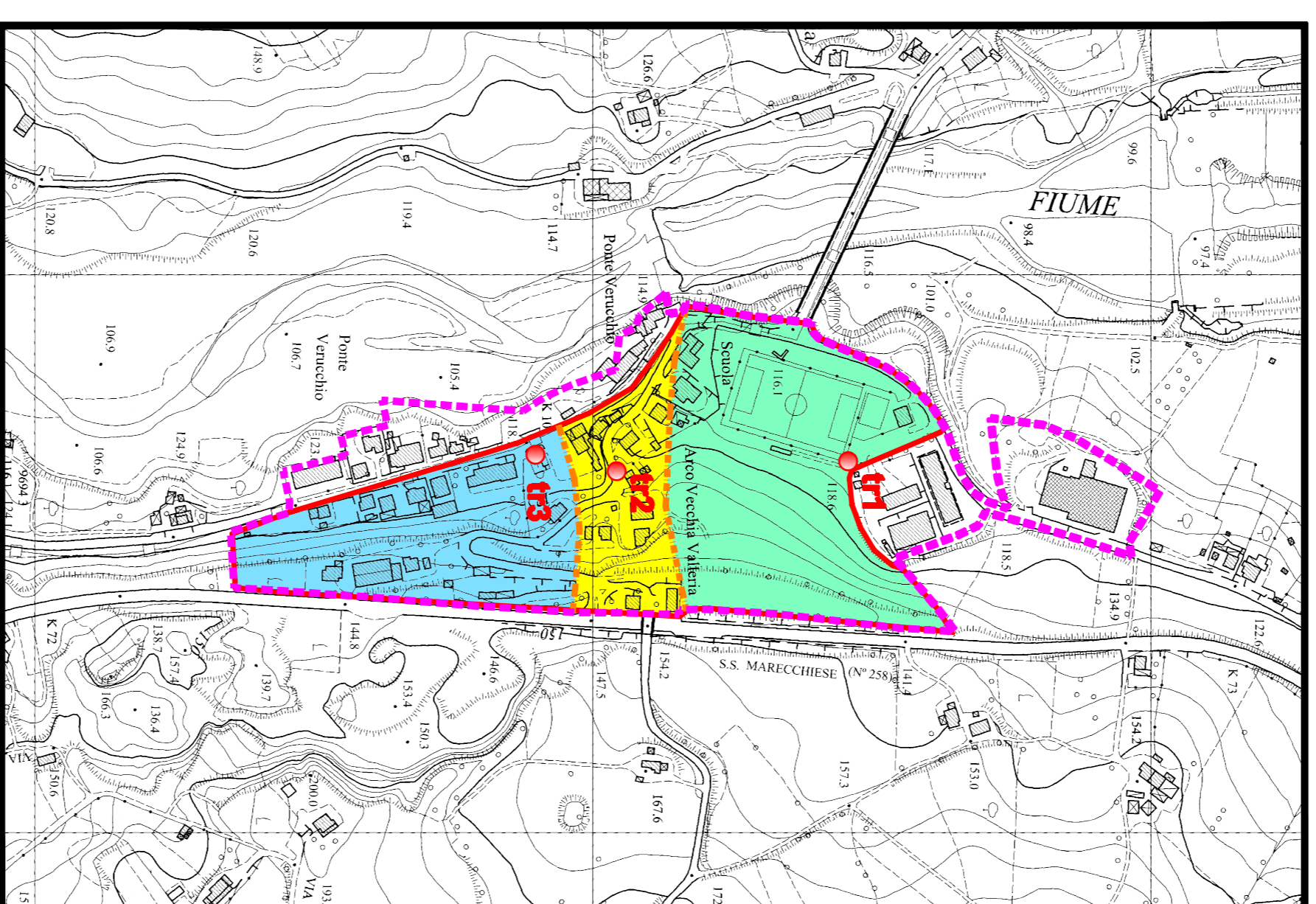
scala 1:5000

Microzonazione sismica Ambiti per nuovi insediamenti e ambiti di riqualificazione

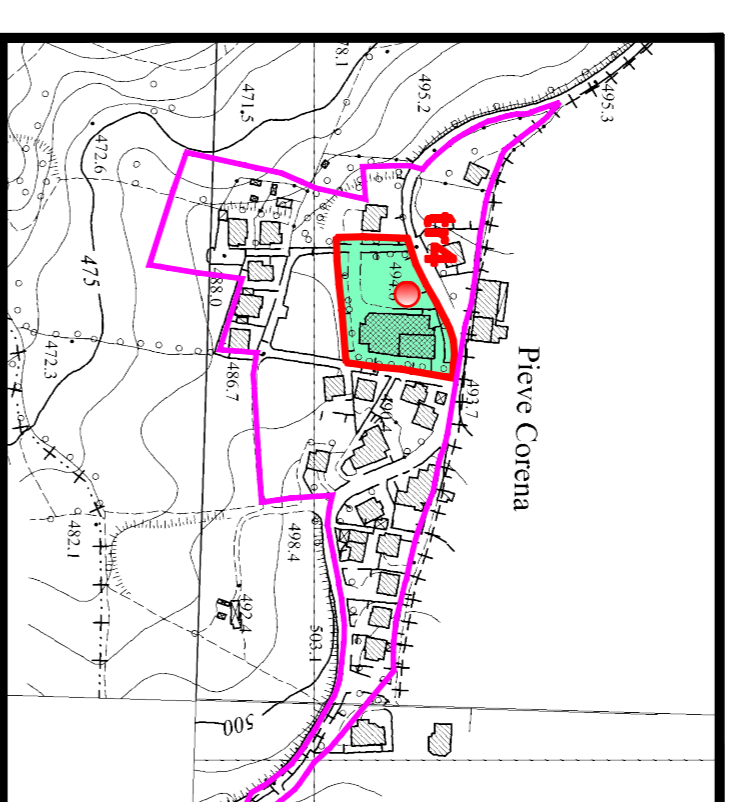
Dicembre 2009



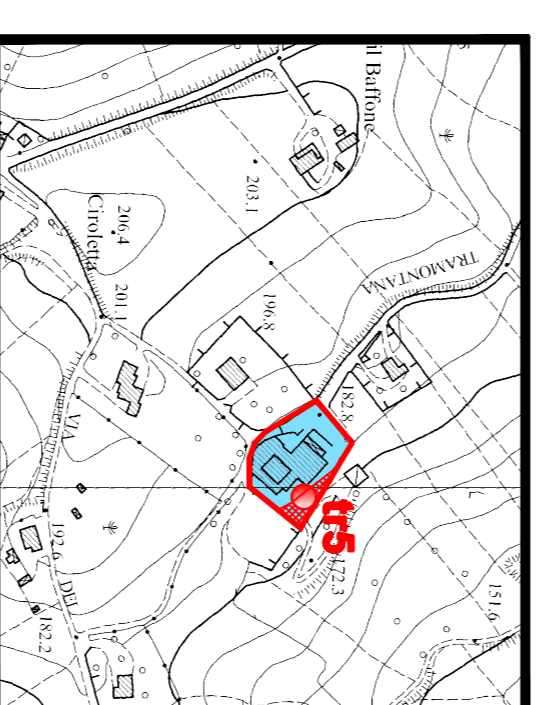
GEOCOOP RIMINI
Soc. Coop. a Responsabilità Limitata
SOCIETÀ DI GEOLOGIA TECNICA ED AMBIENTALE
Via Repubblica, 75 - 47843 Misano Adriatico (RN)



Ponte Verucchio











Pieve Corena



La Tramontana

Legenda

-  **Perimetrazione ambiti per nuovi insediamenti**
Perimetrazione ambiti per nuovi insediamenti che necessitano di approfondimenti di 3° livello e demandati al POC
-  **Ambiti di riqualificazione**
-  **Ambiti di indagine**
Ambiti di indagine che necessitano di approfondimenti di 3° livello e demandati al POC
-  **Prosezioni sismiche (HW)**
tr4
-  **F.A. - Fattore di Amplificazione**
-  **F.A. = 2,3 p.g.a.**
-  **F.A. = 2,0 p.g.a.**
-  **F.A. = 1,5 p.g.a.**
- F.A. - Intensità Spettrale**
- Ponte Verucchio**
- tr1** Van 300 ms
F.A. (0,1s<T<0,5s) = 1,4
F.A. (0,5s<T<1,0s) = 1,4
- tr2** Van 223 ms
F.A. (0,1s<T<0,5s) = 1,7
F.A. (0,5s<T<1,0s) = 1,4
- tr3** Van 227 ms
F.A. (0,1s<T<0,5s) = 2,2
F.A. (0,5s<T<1,0s) = 1,6
- Pieve Corena**
- tr4** Van 300 ms
F.A. (0,1s<T<0,5s) = 1,4
F.A. (0,5s<T<1,0s) = 1,4
- La Tramontana**
- tr5** Van 200 ms
F.A. (0,1s<T<0,5s) = 2,2
F.A. (0,5s<T<1,0s) = 1,6