




Legenda

-  Perimetrazione ambiti urbanizzati
-  Perimetrazione ambiti sottoposti a vincolo idrogeologico ai sensi del R.D. 3267/1923 e s.m.i.
-  Confine comunale

- 1** **Aree a possibile evoluzione geomorfologica interessate dall'affioramento di litotipi argillosi**
Aree in cui i fattori quali il ruscellamento diffuso o concentrato di versante, la retrogressione di fenomeni gravitativi limitrofi possono causare significativa pericolosità geomorfologica e geologica
Edificabilità consentita previo accertamento delle condizioni locali di stabilità con valutazione di interventi migliorativi al contorno (opere di drenaggio, regimazioni idriche, opere di contenimento) ed utilizzo di fondazioni profonde per gli edifici.
- 2** **Aree a possibile evoluzione geomorfologica interessate dall'affioramento di litotipi rocciosi**
Aree interessate da pareti di ex cava, con possibilità di crolli dovuti ad un cattivo stato di manutenzione che può causare significativa pericolosità geomorfologica e geologica
Edificabilità consentita previo accertamento dell'assetto glaciale, strutturale, di fratturazione e di stabilità dei cunei rocciosi, con valutazione di interventi migliorativi al contorno (opere di contenimento, reti paramassi, ecc.)
- 3** **Aree a possibile evoluzione geomorfologica interessate dall'affioramento di litotipi argillosi e rocciosi**
Aree interessate da deformazioni gravitative superficiali e profonde o da dislocazione di ammassi calcarei con lenta traslazione verso valle
Edificabilità consentita previo accertamento di tutte le condizioni al contorno che possono causare significativa pericolosità geomorfologica e geologica ed utilizzo di fondazioni profonde per gli edifici

