COMUNE DI VERUCCHIO

VARIANTE AL PUA APNI 1 - 1° Stralcio con contestuale attuazione dell'Ambito di Riqualificazione AR 2

AR 2

PROGETTO

Tav. 11

data: Dicembre 2021

Progettisti:

Arch. Menghi Valerio
Arch. Pollanti Silverio
Geom. Boschetti Stefano

P.zza Bonadrea,3 47826 - Villa Verucchio
Tel./Fax 0541 678233 info@menghipollanti.it

La proprietà:

Celli Innocenzo
Celli Maria Grazia
Celli Rosanna
Protti Andrea
Protti Alessandro
Azienda Agricola "Colle verde" s.a.s.

LEGENDA

- LIMITE **AR2**/AREA OGGETTO D'INTERVENTO mq 21.460,76
- SUPERFICIE TERRITORIALE AREA DI INTERVENTO mq 20615,44
- EDIFICI ESISTENTI
- COSTRUZIONI
- DEMOLIZIONI
- REALIZZAZIONE DI PISTA CICLO / PEDONALE (dim. 120,50 m x 2,50 m)
- TERRENI COLTIVATI
- AREA ADIBITA A VERDE DA CEDERE PER ATTUAZIONE VARIANTE PUA APNI 1 - AR2
- AREA ADIBITA A VERDE
- AREA ADIBITA A PIAZZALI (STABILIZZATO, ASFALTO)

PLANIMETRIA GENERALE
SOVRAPPOSIZIONE: STATO DI FATTO - PROGETTO
SCALA 1: 500

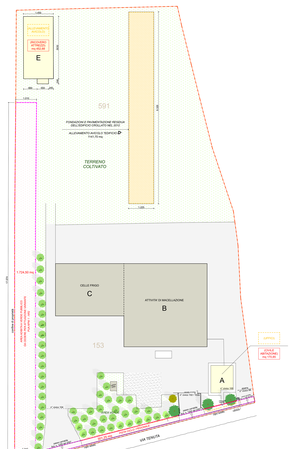

PLANIMETRIA GENERALE
DI PROGETTO
SCALA 1: 500

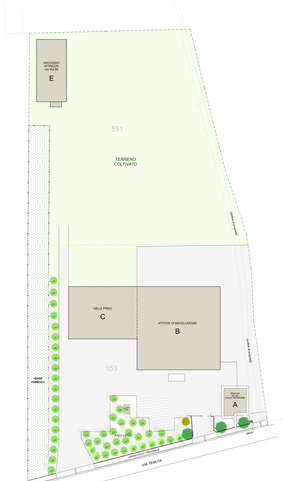

PLANIMETRIA DI PROGETTO:
- RECINZIONI FRONTE STRADA
- PIANTE CORPO B e C
SCALA 1: 200

LEGENDA

- TIPOLOGIA "A"
- TIPOLOGIA "B"
  rete verde plastificata H = 175 cm

RECINZIONE TIPOLOGIA "A"
SCALA 1:20



RECINZIONE TIPOLOGIA "B"
SCALA 1:20



SEZIONE X - X"
SCALA 1:20

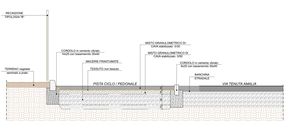



PROSPETTO FRONTE corpo B e C
SCALA 1:100