COMUNE DI VERUCCHIO

VARIANTE AL PUA APNI 1 - 1° Stralcio con contestuale attuazione dell'Ambito di Riqualificazione AR 2

AR 2

STATO DI FATTO

Tav. 10.2

data: Dicembre 2021

Progettisti:

Arch. Menghi Valerio
Arch. Pollanti Silverio
Geom. Boschetti Stefano

P.za Bonadrea,3 47826 - Villa Verucchio
Tel./Fax 0541 678233 info@menghipollanti.it

La proprietà:

Celli Innocenzo
Celli Maria Grazia
Celli Rosanna
Protti Andrea
Protti Alessandro
Azienda Agricola "Colle verde" s.a.s.

Comune di Verucchio
planimetria scala 1 : 2000
foglio 4 - mappali 123 - 591

PLANIMETRIA GENERALE

SCALA 1: 500

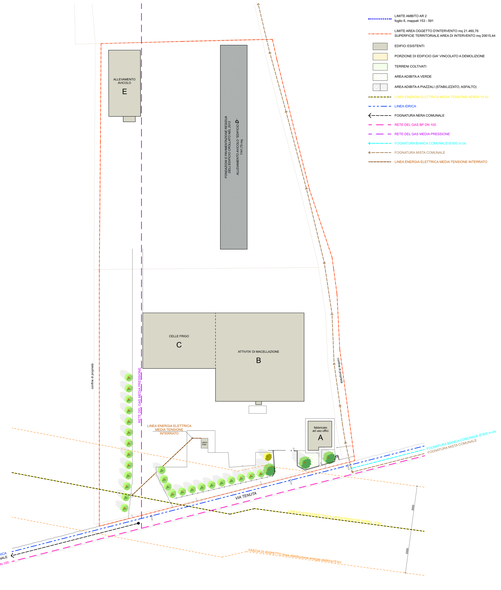

LEGENDA

- LIMITE AMBITO AR 2 foglio 4, mappali 123 - 591
- LIMITE AREA OGGETTO D'INTERVENTO mq 21.460,76 SUPERFICIE TERRITORIALE AREA DI INTERVENTO mq 29016,44
- EDIFICI ESISTENTI
- PORZIONE DI EDIFICIO DAV VINCOLATO A DEMOLIZIONE
- TERRENI COLTIVATI
- AREA ADIBITA A VERDE
- AREA ADIBITA A PIAZZALI (STABILIZZATO, ASFALTO)
- LINEA ENERGIA ELETTRICA MEDIA TENSIONE ESISTENTE
- LINEA ERICA
- FOGNATURA MISTA COMUNALE
- RETE DEL GAS BP DN 100
- RETE DEL GAS MEDIA PRESSIONE
- FOGNATURA BIANCA COMUNALE Ø 800 in ds
- FOGNATURA MISTA COMUNALE
- LINEA ENERGIA ELETTRICA MEDIA TENSIONE INTERRATO

PLANIMETRIA: - RECINZIONI FRONTE STRADA - PIANTE CORPO B e C

SCALA 1: 200

LEGENDA

- TIPOLOGIA "A"
- TIPOLOGIA "B"

RECINZIONE TIPOLOGIA "A"

SCALA 1: 25



RECINZIONE TIPOLOGIA "B"

SCALA 1: 25



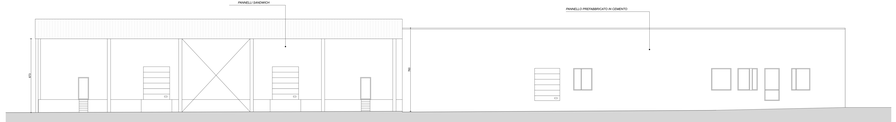

PROSPETTO FRONTE corpo B e C

SCALA 1: 100